



КАРАР

« 20 » январь 2017 й

№ 08

ПОСТАНОВЛЕНИЕ

« 20 » января 2017 г.

Об утверждении схемы расположения земельного участка

Рассмотрев предоставленные материалы межевого плана по образованию земельного участка из земель, находящихся в государственной или муниципальной собственности, руководствуясь статьей 23 Федерального закона от 18.06.2001 № 78-ФЗ «О землеустройстве», Федеральным законом от 22.07.2008 № 141-ФЗ «О внесении изменений в отдельные законодательные акты Российской Федерации в части совершенствования земельных отношений», Постановлением Правительства Российской Федерации от 11.07.2002 № 514 «Об утверждении Положения о согласовании и утверждении землеустроительной документации, создании и ведении государственного фонда данных, полученных в результате проведения землеустройства» Администрация сельского поселения Иткинеевский сельсовет муниципального района Янаульский район постановляет:

1. Утвердить схему расположения земельного участка, расположенного в кадастровом квартале 02:54:080306, категория земель – земли сельскохозяйственного назначения.

1.1. Характеристика земельного участка :ЗУ1;

- местоположение – Респ.Башкортостан, Янаульский район, в 1200 м. на юго-восток от населенного пункта Каймашабаш;

- площадь – 220000 кв. м.

- категория земель – земли сельскохозяйственного назначения;

- разрешенное использование – для возделывания сельскохозяйственных культур.

2. Комитету по управлению собственностью Министерства земельных и имущественных отношений Республики Башкортостан по Янаульскому району и городу Янаулу поставить земельный участок на государственный кадастровый учет в Филиале федерального бюджетного учреждения «Федеральная кадастровая палата Федеральной службы государственной регистрации кадастра и картографии» по Республике Башкортостан.

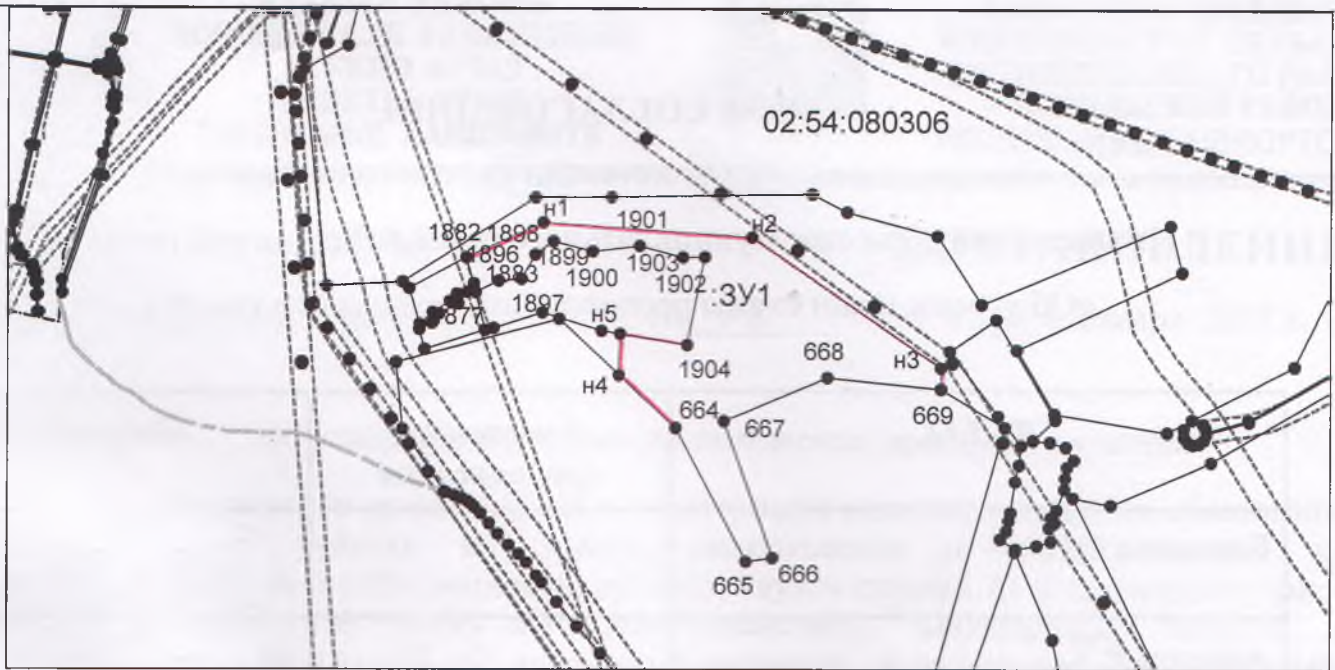
3. Контроль исполнения настоящего постановления оставляю за собой.

Глава Администрации






Р.Р. Шакуров

02:54:080306



Система координат: МСК-02, зона 1
Масштаб 1:17098

Условные обозначения:

-  — граница земельного участка,
-  — граница кадастрового квартала,
-  — характерная точка границы земельного участка.